

www.murirs.qc.ca



CULTURE
PÉDAGOGIE

Andrée D...
Lili Maxim
Lise...
1820-1915
herbr...
1820-1915
Vie musica...
L'or des fous
Ma chère Louise

Tournée familiale

Court circuit des murales de Sherbrooke

Partenaires essentiels
Commanditaires
Remerciements
Réalisation M.U.R.I.R.S.

Naissance Renaissance Estrie

Si vous souhaitez émettre vos commentaires, vos suggestions, de nouveaux itinéraires ou des ajouts au « Court circuit » ou encore partager vos photos, n'hésitez pas à nous écrire

Adresses courriel

M.U.R.I.S. : serge.mal@videotron.ca 819 578-5186 ou
819-674-5100

Naissance Renaissance Estrie : vdukers@nre-crp.com ou 819
569-3119 #108

Divers :

Le dimanche, le stationnement est gratuit au *Centre-ville de Sherbrooke*

La promenade de la gorge de la Rivière Magog réaménagée ne compte plus d'escaliers donc accessibles aux poussettes et aux fauteuils roulants.

Avant de partir :

- Choisir une journée où toute la famille est bien reposée
- Une journée ni trop chaude, ni pluvieuse

Nous vous suggérons d'apporter :

- De bonnes chaussures confortables
- De l'eau, des collations ou un pique-nique
- De la crème solaire
- Chapeaux, casquettes ou foulards (soleil!)
- Des jumelles (lunettes d'approche)
- Un appareil photo
- Tout ce qu'il faut pour les enfants (poussettes, sac à couches, etc.)
- La carte du circuit des murales (dépliant "**Sherbrooke, terre des fresques murales**") est disponible au **Bureau d'information touristique** situé au 785 King Ouest (coin Richmond) 819-821-1919 **Accessible en autobus**
- Vous pouvez aussi télécharger et imprimer le circuit des murales via
<http://www.destinationsherbrooke.com/fr/visiteurs/quoi-faire/culture-et-patrimoine/circuit-des-murales.aspx>

Facultatif : circuit interactif sur « Ipad » en location (10,00\$ pour la journée - rabais de 2\$ sur présentation du dépliant/ carte de crédit obligatoire) disponible à la **Société d'histoire de Sherbrooke** 275, rue Dufferin 819 821-5406 **(donc à prévoir avant de vous rendre au point de départ)**

Vous voilà prêts à partir !

Le circuit débute donc au **Bureau d'information touristique**. Le stationnement y est disponible gratuitement.

Près de la porte, vous pouvez déjà observer une petite murale; on y retrouve Mary O'Malley et un vendeur de tickets pour le train!

Nous vous proposons de réaliser une sorte de «cherche et trouve» géant. Dans chaque murale, des éléments à trouver vous seront énumérés avec un degré de difficulté variable.

Vous trouverez une carte détachable au centre du cahier.

Bonne chance !

Première murale :

“Les moulins d'en haut” est située sur le mur du *Bureau d'information touristique*. Descendez les quelques marches pour la trouver sur les fondations du bâtiment.

À trouver :

Facile

Un cheval

Deux outils

Compter les moutons (4)

Moyen

Une plume


Difficile

Des sauterelles

Un lutin

Une mouche

Remontez à la rue King Ouest, prenez à gauche et passez le pont vers la rue Belvédère Nord. Tournez à gauche à la lumière et emprunter la rue Belvédère Nord.



Sixième murale B :

“ 100 ans au service des gens ” située sur le bâtiment de la centrale électrique. *La Centrale Frontenac* est la plus vieille centrale encore en fonction au Québec.

À trouver :

Facile

Un papillon

Un balai

Moyen

Un geai bleu

Difficile

Une coccinelle

Invente une histoire : Pourquoi l'homme porte-t-il des bottes en caoutchouc ?

Si le sentier est ouvert, vous pouvez retourner directement au Bureau d'information touristique en traversant le pont surplombant la rivière et en empruntant le sentier vers la gauche (aucun escalier) Sinon, remontez sur la rue Frontenac, tournez à droite vers la rue Belvédère Nord. À l'intersection, tournez à gauche. Revenez sur la rue King Ouest, tournez à droite. Retraversez le pont et rejoignez le Bureau d'information touristique.

Ainsi se termine le Court circuit des murales de Sherbrooke Naissance Renaissance Estrie! Nous vous invitons à visiter les autres murales disséminées à travers la ville en confectionnant votre propre itinéraire.

Bon amusement !

Cinquième murale B :

“ **CHLT-TV, 50 ans à notre image** ” est située à droite, au 222, rue Frontenac, en face du Musée de la Nature et des Sciences de Sherbrooke.

À trouver :

Facile

Un chat
Un ballon qui s’envole
Un chien

Moyen

Un hibou
Une danseuse
Un tamia (écureuil)
Un étui à guitare
Compter les paires de lunettes (10)

Difficile

Une coccinelle
Un lutin
Un bourdon

Vous pouvez ensuite traverser la rue Frontenac pour aller voir la murale de la *Centrale Frontenac* et en profiter pour vous promener sur le pont. Laissez les petits observer le haut débit de l’eau de la *Rivière Magog* servant encore aujourd’hui à fabriquer de l’électricité. Il est possible de visiter l’exposition interactive « la ville électrique » (\$\$).

Deuxième murale :

“**Cœur, culture et pédagogie**” se trouve à votre gauche sur le mur du *Collège du Sacré-Cœur*.

À trouver :

Facile

Une pomme
Une dame enceinte
Un chien

Moyen

Un hibou
Un papillon
Un geai bleu
Compter les livres rouges

Difficile

Une taupe
Un lutin
Un bonhomme sourire
Compter les coccinelles (10)

Les livres nous ouvrent un univers nouveau à chaque lecture. Ils nous permettent de découvrir le monde. Dans le même ordre d’idée, nous vous invitons à une petite visite « découverte culturelle » au *Délices des nations*, épicerie fine internationale, située au 185, rue Belvédère Nord. Vous pourrez initier vos enfants à toutes sortes de saveurs (dattes fraîches, menthe, fromages...), d’odeurs, de noms étranges (Baklawas, Strudels, Halloumi, Labneh...).

Avec un peu de chance, peut-être y trouverez-vous les petites coccinelles de la murale... en chocolat !

Revenez ensuite sur vos pas, en direction de la rue King ouest, pour tourner à gauche sur la rue Marquette (rue de la *Bibliothèque Éva Senécal*, édifice en briques roses. *L’abonnement est gratuit pour les résidents de Sherbrooke, tout comme l’emprunt de livres pour adultes et enfants*)



Troisième murale :

“Tradition et prévention” est située au 275, rue Marquette, sur la gauche.

À trouver :

Facile

Une cloche
Un ours en peluche
Un chien

Moyen

Une grenouille
Un homard
Une plante araignée
Un papillon
En quelle année sommes-nous ?

Difficile

Un bourdon poilu
Une sauterelle
Un lutin
Compter les bornes fontaines (7)
Compter les casques de pompiers (4)
Spider man (Très difficile)

Pourquoi ne pas faire un petit tour au *Marché du poisson* pour observer les homards vivants ?



Quatrième murale B :

“ Murale du Bicentenaire de Sherbrooke ” située sur la rue Dufferin, à droite.

À trouver :

Facile

Une horloge
Un chien

Moyen

Une dent
Un chat
Un bébé

Difficile

Un écureuil
Un lutin
Un rat jouant du saxophone (très difficile !...)

Pouvez-vous nommer tous les objets présentés dans la vitrine du magasin général ?

Montez maintenant la rue Frontenac vers le *Musée de la nature et des sciences de Sherbrooke* que vous pouvez d'ailleurs visiter si le cœur vous en dit (\$\$). Une belle découverte pour petits et grands.

La prochaine murale se trouve en face du musée, sur la rue Frontenac à gauche.



Itinéraire Long B :

Vous êtes sur la rue Marquette, descendez vers le Centre-ville en passant devant la *Basilique-Cathédrale Saint-Michel*.

Saviez-vous que... ?

Avec une architecture de style gothique, l'édifice fut inspiré de la *Cathédrale Notre-Dame de Paris* de par sa conception avec les deux tours à l'avant. Sa construction, pourtant, reste inachevée, faute de financement : deux petites tours restent à construire. *Remarquez les gargouilles perchées tout en haut. Il y en a partout! Ces gargouilles servaient, et certaines servent encore aujourd'hui, de gouttières tout simplement. Mais les légendes et les histoires sont plus intéressantes et racontent que ces bêtes sculptées prennent vie la nuit et peuvent voler, qu'elles chassent les mauvais esprits et aussi, qu'elles sont les gardiens des trésors* »! ! ☺

Attention, ça descend fort... Agrippez bien les poussettes!

Tournez à droite sur la rue Lorraine (petit passage secret) puis à gauche sur la rue du Palais pour passer devant le « château » (Hôtel de Ville).

Si vous avez apporté un pique-nique, l'endroit est idéal pour étendre la couverture et vous régaler. Vous pouvez observer les jardins ou demander à vos enfants de vous présenter un petit spectacle à l'agora. *Notez qu'à partir de la fin juin jusqu'à la mi-août des spectacles gratuits sont présentés sur ce site les mercredis midis (12h15) et les vendredis midis (théâtre de rue) 12h15.* Lorsque vous serez prêts à repartir, empruntez la rue Frontenac à gauche puis tournez à droite à la lumière, sur la rue Dufferin.

Nous avons volontairement évité la murale « Nekitotegwak » située sur la rue Frontenac à l'est de la rue Wellington car nous trouvons l'endroit un peu dangereux avec les enfants. Vous pouvez cependant l'observer de la terrasse en face appelée « La place des Moulins ».

D'ici, deux possibilités s'offrent à vous

1. Itinéraire court A : retour vers la voiture en passant par deux autres murales situées sur la rue Frontenac, en empruntant le « passage secret ». Environ 1.8 km au total.

2. Itinéraire long (B) : descente vers le Centre-ville pour un pique-nique à l'Hôtel de ville et une murale supplémentaire sur la rue Dufferin. Environ 2.3 km au total avec une grosse côte...

Itinéraire Court A :

Si vous ne vous êtes pas arrêtés au *Marché du Poisson*, tournez à gauche sur la rue Peel (si vous en sortez prenez à droite). Si vous n'avez pas de poussettes, vous pouvez descendre le grand escalier que vous pouvez emprunter en traversant le stationnement du Séminaire de Sherbrooke. Si vous préférez, restez sur la rue Peel que vous descendez jusqu'à la rue Frontenac.

Dans les deux cas, levez les yeux et remarquez les quelques statues visibles d'où vous êtes sur le toit du Séminaire, une architecture très impressionnante!



Quatrième murale (A):

“ **CHLT-TV, 50 ans à notre image** ” est située à droite, au 222, rue Frontenac, en face du *Musée de la Nature et des Sciences de Sherbrooke* (visite possible \$\$)

À trouver :

Facile

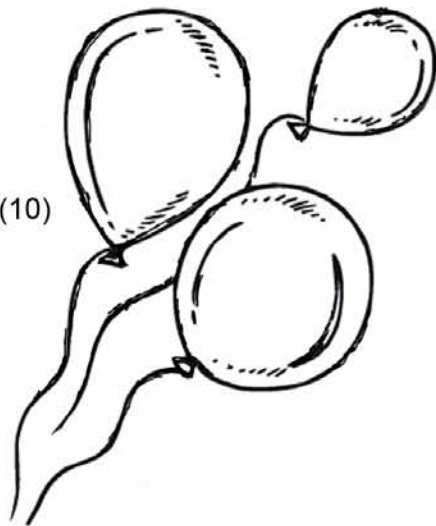
Un chat
Un ballon qui s'envole
Un chien

Moyen

Un hibou
Une danseuse
Un tamia (écureuil)
Un étui à guitare
Compter les paires de lunettes (10)

Difficile

Une coccinelle
Un lutin
Un bourdon



Vous pouvez ensuite traverser la rue Frontenac pour aller voir la murale de la *Centrale Frontenac* et en profiter pour vous promener sur le pont. Laissez les petits observer le haut débit de l'eau de la Rivière Magog servant encore aujourd'hui à fabriquer de l'électricité. Il est possible de visiter l'exposition interactive « la ville électrique » (\$\$). *La Centrale Frontenac est la plus vieille centrale électrique encore en fonction au Québec.*

Cinquième murale (A) :

“ **100 ans au service des gens** ” située sur le bâtiment de la centrale électrique.

À trouver :

Facile

Un papillon
Un balai

Moyen

Un geai bleu

Difficile

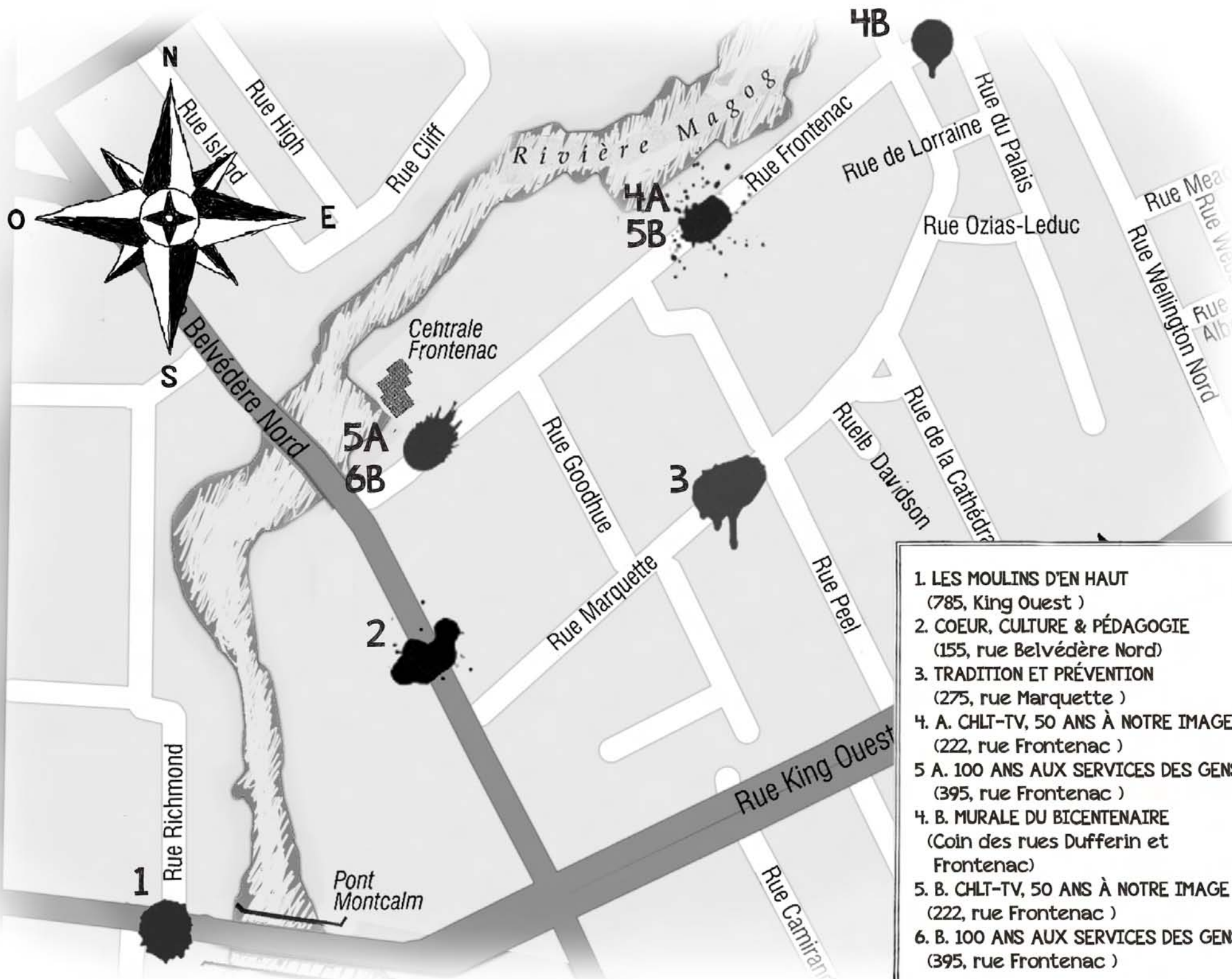
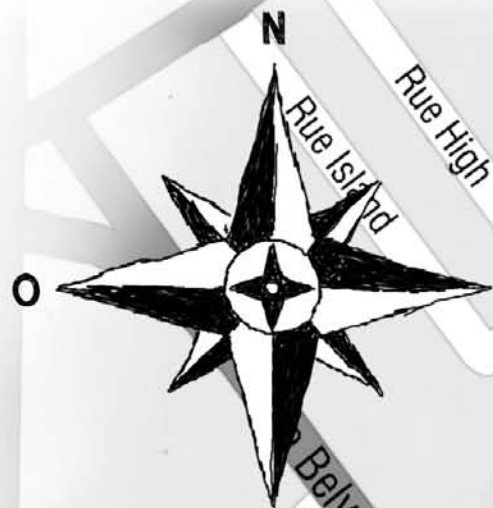
Une coccinelle

Inventez une histoire : Pourquoi l'homme porte-t-il des bottes en caoutchouc ?

Si le sentier est ouvert, vous pouvez retourner directement au Bureau d'information touristique en traversant le pont surplombant la rivière et en empruntant le sentier vers la gauche. Sinon, remontez jusqu'à la rue Frontenac et tournez à droite vers la rue Belvédère Nord.

À l'intersection, tournez à gauche, vous revenez ainsi sur la rue King Ouest (en repassant devant la murale « Cœur, culture et pédagogie »). Tournez à droite. Retraversez le pont et rejoignez le *Bureau d'information touristique*.





- 1. LES MOULINS D'EN HAUT
(785, King Ouest)
- 2. COEUR, CULTURE & PÉDAGOGIE
(155, rue Belvédère Nord)
- 3. TRADITION ET PRÉVENTION
(275, rue Marquette)
- 4. A. CHLT-TV, 50 ANS À NOTRE IMAGE
(222, rue Frontenac)
- 5. A. 100 ANS AUX SERVICES DES GENS
(395, rue Frontenac)
- 4. B. MURALE DU BICENTENAIRE
(Coin des rues Dufferin et Frontenac)
- 5. B. CHLT-TV, 50 ANS À NOTRE IMAGE
(222, rue Frontenac)
- 6. B. 100 ANS AUX SERVICES DES GENS
(395, rue Frontenac)